















-  - граница муниципального образования
-  - граница населенного пункта
-  - красные линии объекта планировочной структуры
-  - границы земельных участков по сведениям ГНН
-  - реконструируемая автодорога с асфальтовым покрытием
-  - газопровод высокого давления
-  - линия электропередачи 10-35кВ
-  - автобусная остановка
-  - существующая водоотводящая труба
-  - жилая застройка
-  - лесные участки
-  - луга, пашня
-  - охранная зона ЛЭП
-  - охранная зона газопровода высокого давления

						ПРОЕКТ ПЛАНИРОВКИ ТЕРРИТОРИИ, ПРЕДУСМАТРИВАЮЩИЙ РАЗМЕЩЕНИЕ ЛИНЕЙНОГО ОБЪЕКТА РЕКОНСТРУКЦИИ АВТОМОБИЛЬНОЙ ДОРОГИ "БРЯНСК-НОВОЗЫБОВ" МГЛН НА УЧАСТКЕ КМ 10+300-КМ 20+300, 2 ПУСЫННО КОМПЛЕКС КМ 15+300-КМ 20+300 В ПУСЫНСКОМ РАЙОНЕ БРЯНСКОЙ ОБЛАСТИ				
Изм.	Нал.уч.	Лист	№ док.	Подпись	Дата			Стадия	Лист	Листов
Инженер				Новиков П.В.		Чертеж планировки территории				
Нач.отд.				Зверев А.М.					3	3
Директор				Нестеренко А.А.						
						Масштаб 1:2000		000 "Антарес плюс"		